

## Договор аренды земельного участка

от 05 сентября 2016 г.

г. Севастополь

Департамент по имущественным и земельным отношениям города Севастополя, расположенный по адресу: г. Севастополь, ул. Ленина, д. 2, ОГРН 1149204004025, ИНН 9204002115, в лице временно исполняющего обязанности директора Кородченкова Романа Николаевича, действующего в интересах города федерального значения Севастополя, на основании Положения о Департаменте по имущественным и земельным отношениям города Севастополя, утвержденного постановлением Правительства Севастополя от 16.06.2015 № 521-ПП и распоряжения Губернатора города Севастополя от 07.06.2016 № 222-РГ/К «О возложении на Кородченкова Р.Н. исполнения обязанностей директора Департамента по имущественным и земельным отношениям города Севастополя», именуемый в дальнейшем «Арендодатель» с одной стороны, и Общество с ограниченной ответственностью «Промснабсервис» (ООО «Промснабсервис»), юридический адрес: 299055, г. Севастополь, ул. Хрусталева, д. 84, ОГРН 1149204038578, ИНН 9204018443, в лице генерального директора Кабанова Евгения Константиновича, действующего на основании Устава, именуемый в дальнейшем «Арендатор» (далее - Стороны), на основании распоряжений Департамента по имущественным и земельным отношениям города Севастополя от 22.04.2016 № 1339-РДЗ «О включении в Реестр собственности субъекта Российской Федерации – города федерального значения Севастополь земельного участка, расположенного по адресу: Российская Федерация, г. Севастополь, Гагаринский район, ул. Тараса Шевченко (V микрорайон Камышовой бухты), площадью 18858 кв. м» и от 24.05.2016 № 1729-РДЗ «О предоставлении Обществу с ограниченной ответственностью «Промснабсервис» многоконтурного земельного участка площадью 18641 кв. м, расположенного по адресу: Российская Федерация, г. Севастополь, Гагаринский район, ул. Тараса Шевченко (V микрорайон Камышовой бухты), в порядке переоформления права», в порядке переоформления права аренды по договору аренды земельного участка от 26.10.2006 № 040665900167, заключили настоящий Договор о нижеследующем:

### 1. Предмет договора

1.1. Арендодатель предоставляет, а Арендатор принимает за плату во временное владение и пользование многоконтурный земельный участок с кадастровым номером 91:02:002010:27, площадью 18641 кв. м (контур 1 площадью 16240,12 кв. м, контур 2 площадью 2400,74 кв. м), расположенный

по адресу: Российская Федерация, г. Севастополь, Гагаринский район, ул. Тараса Шевченко (V микрорайон Камышовый бухты) (далее Участок).

Категория земель: земли населенных пунктов.

Разрешенное использование – «для строительства и обслуживания жилого комплекса с объектами торговли».

1.2. Границы Участка обозначены в кадастровой выписке о земельном участке от 12.04.2016 № 91/12/15-216365, которая является неотъемлемой частью настоящего Договора (Приложение 1).

1.3. Изменение разрешенного использования земельного участка допускается в случаях и в порядке, установленных законодательством Российской Федерации и субъекта - города федерального значения Севастополя.

1.4. Участок, указанный в пункте 1.1 настоящего Договора передается Арендатору по акту приема-передачи, который подписывается Арендодателем и Арендатором в день подписания данного Договора и является его неотъемлемой частью (Приложение 2).

## 2. Арендная плата

2.1. На основании информации Управления государственной регистрации права и кадастра Севастополя от 27.04.2016 № 486/1 нормативная цена земельного участка составляет 94 659 616,80 руб. (девятьсот четыре миллиона шестьсот пятьдесят девять тысяч шестьсот шестнадцать рублей 80 копеек).

2.2. Годовая арендная плата за пользование земельным участком устанавливается в соответствии с Порядком определения размера арендной платы, условий и сроков внесения арендной платы за земельные участки, находящиеся в собственности города федерального значения Севастополя, утвержденным постановлением Правительства Севастополя от 16.06.2015 № 524-ПП в размере: 3 % (трех процентов) от нормативной цены земельного участка.

В связи с нарушением сроков строительства на ранее арендованном земельном участке в соответствии с письмом ООО «Промснабсервис» от 02.08.2016 исх. № 02-08/16, размер годовой арендной платы подлежит корректировке путем увеличения арендной ставки на поправочный коэффициент 2,5.

2.3. Величина годовой арендной платы за пользование земельным участком согласно расчету составляет:

$94659616,80 \times 0,03 \times 2,5 = 7\,099\,471,26$  руб.

2.4. Размер ежегодной арендной платы установлен на день подписания и может пересматриваться Арендодателем в одностороннем порядке в связи с инфляцией и индексацией цен, внесением изменений и дополнений в нормативные правовые акты Российской Федерации, города федерального значения Севастополя, но не чаще одного раза в год.

2.5. В случае изменения размера арендной платы Арендодатель уведомляет об этом Арендатора и направляет в его адрес проект соглашения о внесении изменений в договор аренды земли и расчет размера арендной платы.

2.6. Арендная плата начисляется с момента государственной регистрации настоящего Договора и перечисляется Арендатором ежемесячно, не позднее 30 числа месяца, следующего за отчетным.

2.7. В случае невнесения арендной платы в установленный Договором срок Арендатору начисляется пеня в размере 1/300 ставки рефинансирования Центрального Банка Российской Федерации за каждый день просрочки платежа.

2.8. Уплата неустойки в связи с нарушением срока внесения арендной платы не освобождает Арендатора от обязанности погасить задолженность по арендной плате.

2.9. Внесение арендной платы и пени осуществляется по Договору отдельными платежными документами, отдельно по арендной плате и по пене. Оплата арендной платы или пени одним платежным документом по нескольким договорам не допускается.

2.10. Арендная плата и пеня вносятся Арендатором путем перечисления по следующим реквизитам:

Получатель:	Управление Федерального казначейства по г. Севастополю (Департамент по имущественным и земельным отношениям города Севастополя)
ИНН	9204002115
КПП	920401001
р/с получателя	40101810167110000001
банк	Отделение по г. Севастополю Центрального Банка Российской Федерации
БИК	046711001
в платежном поручении указываются	
КБК	848 1 11 05022 02 0000 120 – аренда земельных участков 848 1 16 90020 02 0000 140 – уплата штрафных санкций (пеня)
ОКТМО	67000000

2.11. В случае изменения платежных реквизитов Арендодатель уведомляет об этом Арендатора в письменном виде. В случае, если после соответствующего уведомления, Арендатор перечислил арендную плату на ненадлежащий расчетный счет, он считается не исполнившим обязательства в установленный срок и несет ответственность, предусмотренную подпунктом 2.5 настоящего Договора.

2.12. Копия платежного документа, подтверждающего перечисление арендной платы, представляется Арендатором по требованию Арендодателя.

2.13. По истечении срока действия Договора, не позднее 30 числа месяца, следующего за отчетным, Арендатор производит с Арендодателем сверку расчетов арендной платы за Участок с составлением акта сверки.

2.14. Неиспользование Участка Арендатором не освобождает его от обязанности по внесению арендной платы.

### 3. Права и обязанности Арендодателя

#### 3.1. Арендодатель обязан:

3.1.1. Передать Арендатору Участок свободным от прав третьих лиц на срок, установленный настоящим Договором.

3.1.2. Не вмешиваться в хозяйственную деятельность Арендатора, если она не противоречит законодательству и условиям настоящего Договора.

3.1.3. Своевременно информировать об изменениях размера арендной платы в порядке, указанном в пункте 2.3. настоящего Договора.

#### 3.2. Арендодатель имеет право:

3.2.1. Доступа на арендуемый земельный участок с целью осуществления контроля за использованием земельного участка и за выполнением Арендатором принятых на себя обязательств по настоящему договору.

3.2.2. На возмещение убытков в случае ухудшения качественных характеристик Участка и экологической обстановки в результате хозяйственной и иной деятельности Арендатора, а также по иным основаниям, предусмотренным законодательством.

### 4. Права и обязанности Арендатора

#### 4.1. Арендатор обязан:

4.1.1. В полном объеме выполнять все условия настоящего Договора.

4.1.2. Своевременно вносить арендную плату в полном размере за Участок в соответствии с разделом 2 настоящего Договора.

4.1.3. Использовать Участок исключительно в соответствии с целевым назначением и видом разрешенного использования. Капитальное строительство на Участке производить в соответствии проектной документацией, разработанной и утвержденной в установленном порядке с момента оформления разрешения на строительство.

4.1.4. Не допускать действий, приводящих к ухудшению качественных характеристик Участка, и устранить за свой счет изменения, произведенные на Участке без согласия Арендодателя, по его первому письменному требованию (предписанию). В случае ухудшения качественных характеристик Участка и экологической обстановки, причиненных в результате своей хозяйственной и иной деятельности возместить Арендодателю убытки.

4.1.5. Содержать в должном санитарном порядке и чистоте Участок и прилегающую к нему территорию. При использовании Участка не наносить ущерба окружающей среде.

4.1.6. После завершения строительства и ввода объекта в эксплуатацию обеспечить выполнение исполнительной съемки объекта в целом в масштабе 1:500.

4.1.7. Выполнять согласно требованиям соответствующих служб условия эксплуатации подземных и наземных коммуникаций, беспрепятственно допускать на Участок соответствующие службы для производства работ,

связанных с их ремонтом, обслуживанием и эксплуатацией, не допускать занятия, в том числе временными сооружениями, коридоров инженерных сетей и коммуникаций, проходящих через Участок.

4.1.8. Не нарушать прав и законных интересов землепользователей смежных земельных участков.

4.1.9. Беспрепятственно допускать на Участок Арендодателя, его законных представителей и органы контроля за использованием и охраной земель с целью его осмотра на предмет соблюдения условий Договора.

4.1.10. Уведомить Арендодателя об изменении реквизитов (юридического и фактического адреса, организационно-правовой формы, наименования, банковских реквизитов и т.п.) посредством направления новых реквизитов в адрес Арендодателя заказным письмом с уведомлением.

4.1.11. Арендатор несет другие обязательства, установленные законодательством Российской Федерации.

4.2. Арендатор имеет право:

4.2.1. Самостоятельно осуществлять хозяйственную деятельность на Участке в соответствии с видом разрешенного использования.

4.2.2. Возводить строения и сооружения в соответствии с целевым назначением и видом разрешенного использования Участка и утвержденной проектной документацией на основании соответствующего разрешения на строительство.

## 5. Особые условия

5.1. С момента государственной регистрации права аренды по настоящему договору договор аренды от 26.10.2006 № 040665900167 считается расторгнутым. При этом, Стороны реализуют предоставленное им гражданским законодательством Российской Федерации право самостоятельно определить последствия расторжения договора аренды от 26.10.2006 № 040665900167.

5.2. Поскольку настоящий договор заключается в целях переоформления права аренды земельного участка, возникшего в соответствии с земельным законодательством Украины, Стороны, исходя из существа обязательства по аренде земельного участка, руководствуясь ст. 453 Гражданского кодекса Российской Федерации, определяют, что признание договора аренды от 26.10.2006 № 040665900167 расторгнутым не является основанием для прекращения:

- обязательств Арендатора по освоению земельного участка в соответствии с целевым назначением и в сроки, установленные п. 5.2. и п. 9.2.2. договора аренды от 26.10.2006 № 040665900167;

- прав Арендодателя на расторжение договора по вине и за счет Арендатора, установленного п. 13.7. договора аренды от 26.10.2006 № 040665900167.

## 6. Ответственность сторон

6.1. За неисполнение или ненадлежащее исполнение условий настоящего Договора виновная сторона несет имущественную и иную ответственность в соответствии с действующим законодательством и настоящим Договором.

6.2. В случае не целевого использования Участка Арендатор несет ответственность, предусмотренную законодательством Российской Федерации.

6.3. Споры сторон, вытекающие из исполнения настоящего Договора, которые не удалось разрешить путем переговоров, разрешаются в судебном порядке в соответствии с действующим законодательством Российской Федерации.

6.4. Окончание срока действия настоящего Договора не освобождает стороны от ответственности за его нарушение.

## 7. Срок действия Договора, изменение, расторжение, прекращение

7.1. Настоящий Договор заключен сроком на 9 (девять) лет. Договор подлежит обязательной государственной регистрации.

7.2. Дополнения и изменения, вносимые в Договор, оформляются дополнительными соглашениями сторон. В случае отказа или уклонения какой-либо стороны от подписания дополнительного соглашения спор рассматривается в порядке, установленном разделом 5 Договора.

7.3. Договор может быть расторгнут в судебном порядке по требованию сторон при следующих, признаваемых сторонами существенными, нарушениях условий договора:

7.3.1. При использовании Участка Арендатором под цели, не предусмотренные пунктом 1.1 Договора.

7.3.2. При не использовании Арендатором Участка в соответствии с целями, указанными в пункте 1.1 Договора, в течение срока действия Договора.

7.3.3. При несоблюдении Арендатором обязанностей, предусмотренных разделом 2 настоящего Договора.

7.4. При досрочном расторжении Договора арендная плата Арендатору не возвращается.

7.5. Действие настоящего Договора прекращается по истечении срока аренды Участка, указанного в пункте 6.1 настоящего Договора. Преимущественное право на заключение договора аренды данного земельного участка для эксплуатации и обслуживания объекта регулируется Земельным кодексом Российской Федерации.

## 8. Заключительные положения

8.1. Стороны подтверждают и гарантируют, что на день подписания настоящего Договора отсутствуют обстоятельства какого-либо рода, которые могут послужить основанием для расторжения Договора.

8.2. В соответствии с Гражданским кодексом Российской Федерации договор аренды данного земельного участка подлежит государственной регистрации в Управлении государственной регистрации права и кадастра Севастополя.

7.3. Настоящий Договор составлен в 3 (трех) экземплярах, которые имеют одинаковую юридическую силу и предназначены для Арендодателя, Арендатора, Управления государственной регистрации права и кадастра Севастополя.

Неотъемлемыми частями договора являются:

- кадастровая выписка о земельном участке (Приложение 1);
- акт приема-передачи земельного участка (Приложение 2).

### Юридические адреса сторон

#### Арендодатель

Департамент по имущественным и земельным отношениям города Севастополя  
ул. Ленина, д. 2,  
г. Севастополь, 299011

ОГРН 1149204004025  
ИНН 9204002115

#### Арендатор

ОО «Промснабсервис»  
ул. Хрусталева, д. 84,  
г. Севастополь, 299055

ОГРН 1149204038576  
ИНН 9204018443

### Подписи сторон

Исполняющий обязанности  
директора Департамента  
по имущественным и земельным  
отношениям города Севастополя

  
Р.Н. Кородченков



Генеральный директор  
ООО «Промснабсервис»

  
Е.К. Кабанов




Договор аренды земельного участка поставлен на учет 05 сентября 2016 под № 124 в Департаменте по имущественным и земельным отношениям города Севастополя.

КАДАСТРОВАЯ ВЫПИСКА О ЗЕМЕЛЬНОМ УЧАСТКЕ

"12" апреля 2016 г. № 91/12/15-216365

1	Кадастровый номер:	91:02:002010:27	2	Лист № 1	3	Всего листов: 2
4	Номер кадастрового квартала:	91:02:0000000				
5	Предельные номера: 853640000:01:010:0030	6	Дата внесения номера в государственный кадастр недвижимости: 27.09.2006			
7	Многоконтурный земельный участок					
8	Кадастровые номера объектов капитального строительства: 91:02:000000:71					
9	Адрес (описание местоположения): г. Севастополь, ул. Тараса Шевченко, (V микрорайон Камышовый бухты)					
10	Категория земель: Земли населенных пунктов					
11	Разрешенное использование: для строительства и обслуживания жилого комплекса с объектами торговли					
12	Площадь: 18641 +/- 62 кв. м					
13	Кадастровая стоимость: —					
14	Система координат: СК кадастрового округа, зона 1					
15	Сведения о правах:					
	Правообладатель	Вид права, номер и дата регистрации	Особые отметки	Документ	Адрес для связи с правообладателем	
	Собственники помещений в многоквартирном доме	Общая долевая собственность	—	—	Почтовый адрес и (или) адрес электронной почты, по которым осуществляется связь с правообладателем земельного участка, отсутствует.	
16	Особые отметки: Граница земельного участка состоит из 2 контуров. Список учетных номеров контуров границы земельного участка приведен на листе № 2.					
17	Характер сведений государственного кадастра недвижимости (статус записи о земельном участке): Сведения об объекте имеют статус ранее уттенные					
18	Дополнительные сведения:					
	18.1	Сведения о природных объектах, расположенных в пределах земельного участка: —				
	18.2	Кадастровые номера участков, образованных из земельного участка: —				
19	Сведения о кадастровых инженерах: Заволока Лилия Викторовна, 82-14-55, 11.04.2016 г.					



М.П. (подпись)  
 (полное наименование должности)  
 М.П. (инициалы, фамилия)  
 12.04.16



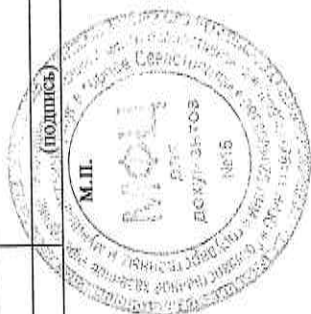
КАДАСТРОВАЯ ВЫПИСКА О ЗЕМЕЛЬНОМ УЧАСТКЕ

"12" апреля 2016 г. № 91/12/15-216365  
 Кадастровый номер: 91-02-002010:27

1	Кадастровый номер:	91-02-002010:27	2	Лист № 2	3	Всего листов: 2
16	Состав земельного участка					
	№ п/п	Учетный (Кадастровый) номер	Площадь(м <sup>2</sup> )	Особые отметки		
	1	2	3	4		
	1	1	16240.12	—		
2	2	2400.74	—			

\_\_\_\_\_  
 (полное наименование должности)

\_\_\_\_\_  
 (инициалы, фамилия)

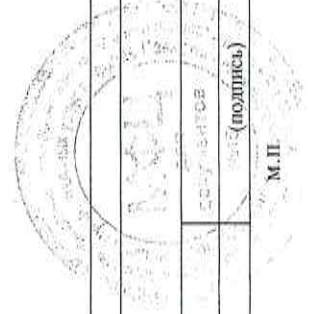


120416

КАДАСТРОВАЯ ВЫПИСКА О ЗЕМЕЛЬНОМ УЧАСТКЕ

"12" апреля 2016 г. № 91/12/15-216365

1	Кадастровый номер: 91:02:002010:27	2	Лист № 3	3	Всего листов: 9
4	План (чертеж, схема) земельного участка				
5	Масштаб 1:1500				



ПСНП/100

(полное наименование должности)	СОУП/АНТОВ		
	М.П.	(инициалы, фамилия)	Труфанов А.А.А.

КАДАСТРОВАЯ ВЫПИСКА О ЗЕМЕЛЬНОМ УЧАСТКЕ

"12" апреля 2016 г. № 91/12/15-216365

Всего листов: 9

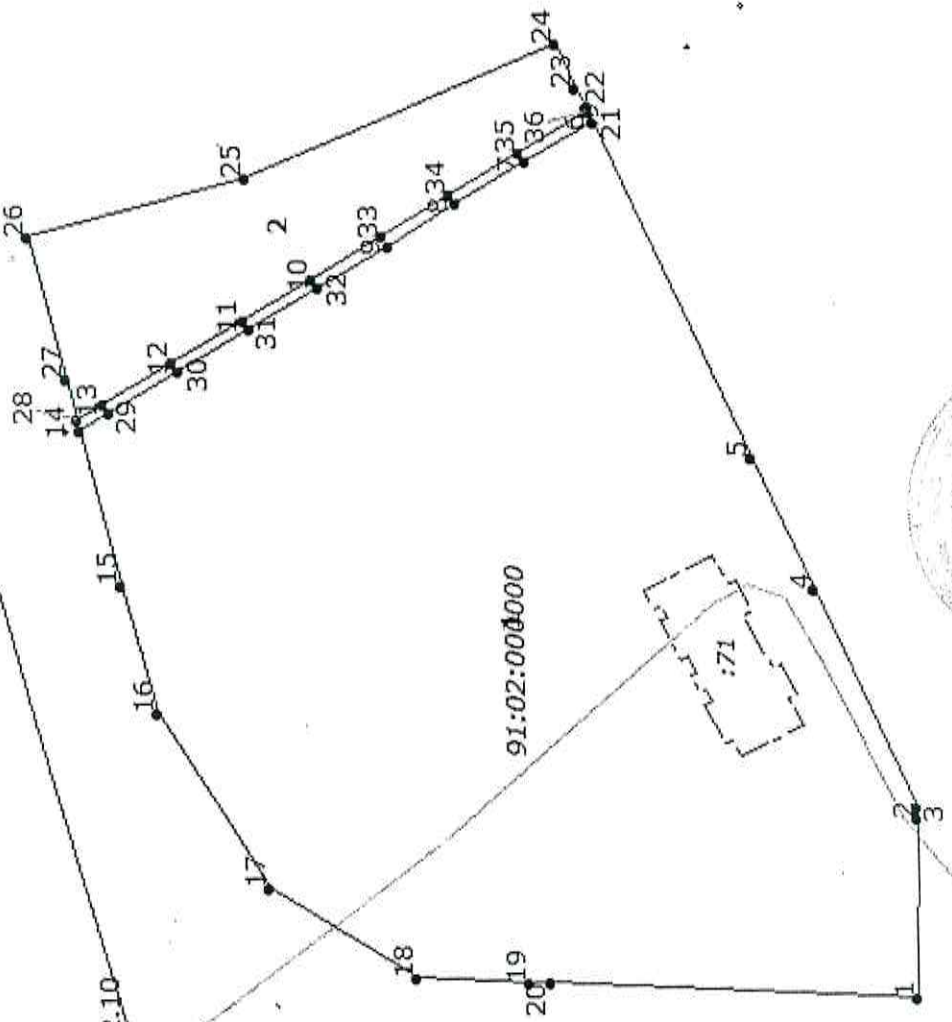
Лист № 4

2

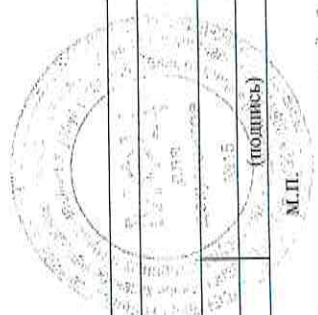
3

1 Кадастровый номер: 91:02:002010:27

4 План (чертеж, схема) земельного участка



5 Масштаб 1:1500



№ ПК 150

(полное наименование должности)

(подпись)

М.П.

*Григорьев*

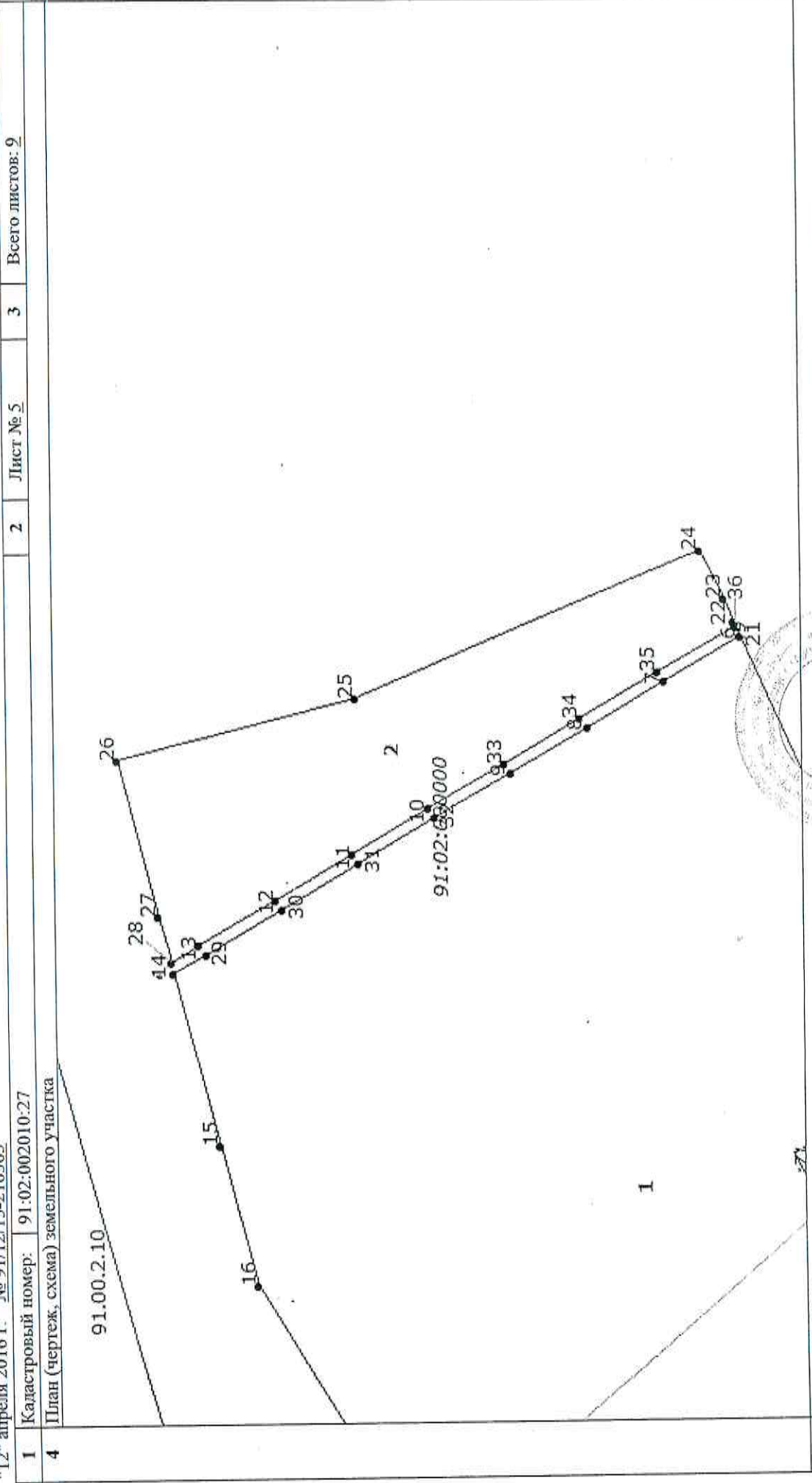
12.04.16

КАДАСТРОВАЯ ВЫПИСКА О ЗЕМЕЛЬНОМ УЧАСТКЕ

"12" апреля 2016 г. № 91/12/15-216365


1 Кадастровый номер: 91:02:002010:27

4 План (чертеж, схема) земельного участка



5 Масштаб 1:1000

ООО ПК ПАВ



(полное наименование должности)

(подпись)

(инициалы, фамилия)

Трусова А.А. С.И.

## КАДАСТРОВАЯ ВЫПИСКА О ЗЕМЕЛЬНОМ УЧАСТКЕ

"12" апреля 2016 г. № 91/12/15-216365

1		2		3		4	
Кадастровый номер: 91:02:002010:27		Лист № 6		3		Всего листов: 9	
4		5		6		7	
Номер п/п	Номер точки	Дирекционный угол	Горизонтальное проложение (м)	Описание закрепления на местности	Кадастровые номера смежных участков	Особые отметки	
1	2	3	4	5	6	7	8
1	1	2	90° 23'	32.99	—	—	—
2	2	3	90° 17'	2.06	—	—	—
3	3	4	65° 52'	44.73	—	—	—
4	4	5	65° 52'	26.97	—	—	—
5	5	6	65° 53'	69.07	—	—	—
6	6	7	329° 33'	14.70	—	91:00:000000:3	Адрес отсутствует
7	7	8	329° 35'	14.97	—	91:00:000000:3	Адрес отсутствует
8	8	9	329° 34'	14.98	—	91:00:000000:3	Адрес отсутствует
9	9	10	329° 35'	14.97	—	91:00:000000:3	Адрес отсутствует
10	10	11	329° 33'	14.98	—	91:00:000000:3	Адрес отсутствует
11	11	12	329° 35'	14.97	—	91:00:000000:3	Адрес отсутствует
12	12	13	329° 33'	14.98	—	91:00:000000:3	Адрес отсутствует
13	13	14	329° 33'	6.22	—	—	—
14	14	15	255° 47'	29.82	—	—	—
15	15	16	255° 47'	24.75	—	—	—
16	16	17	238° 50'	38.49	—	—	—
17	17	18	212° 7'	32.07	—	—	—
18	18	19	182° 50'	20.90	—	—	—
19	19	20	182° 46'	4.15	—	—	—
20	20	1	182° 48'	67.40	—	—	—
21	21	22	65° 25'	0.65	—	—	—
22	22	23	65° 47'	4.27	—	—	—
23	23	24	65° 51'	9.12	—	—	—
24	24	25	337° 10'	62.99	—	—	—
25	25	26	345° 39'	41.30	—	—	—

ПОДА ПВД

(полное наименование должности)

(подпись)

М.П.

(инициалы, фамилия)

Гусев И. В.

КАДАСТРОВАЯ ВЫПИСКА О ЗЕМЕЛЬНОМ УЧАСТКЕ

"12" апреля 2016 г. № 91/12/15-216365

1		Кадастровый номер: 91:02:002010:27		2	Лист № 7	3	Всего листов: 9
Описание местоположения границ земельного участка							
Номер п/п	Номер точки	Номер точки	Дирекционный угол	Горизонтальное проложение (м)	Описание закрепления на местности	Кадастровые номера смежных участков	Особые отметки
1	2	3	4	5	6	7	8
26	26	27	255° 47'	27.37	—	—	—
27	27	28	255° 47'	7.82	—	—	—
28	28	29	149° 31'	5.50	—	91:00:0000000:3	Адрес отсутствует
29	29	30	149° 33'	14.98	—	91:00:0000000:3	Адрес отсутствует
30	30	31	149° 33'	14.98	—	91:00:0000000:3	Адрес отсутствует
31	31	32	149° 33'	14.98	—	91:00:0000000:3	Адрес отсутствует
32	32	33	149° 32'	14.97	—	91:00:0000000:3	Адрес отсутствует
33	33	34	149° 33'	14.98	—	91:00:0000000:3	Адрес отсутствует
34	34	35	149° 31'	14.98	—	91:00:0000000:3	Адрес отсутствует
35	35	36	149° 33'	14.98	—	91:00:0000000:3	Адрес отсутствует
36	36	21	147° 60'	0.09	—	91:00:0000000:3	Адрес отсутствует

14

(полное наименование должности)	(подпись)
	(инициалы, фамилия)

120416

М.П. РОССТАНДАРТ

Турисов А.А.

## КАДАСТРОВАЯ ВЫПИСКА О ЗЕМЕЛЬНОМ УЧАСТКЕ

"12" апреля 2016 г. № 91/12/15-216365

Кадастровый номер: 91:02:002010-27

Лист № 8

3

Всего листов: 9

1	4	Координаты			Описание закрепления на местности	Особые отметки (точность определения)
		Х	У	3		
1	1	4929542.92	4376234.75	4	Закрепление отсутствует	0.10
2	2	4929542.70	4376267.74		Закрепление отсутствует	0.10
3	3	4929542.69	4376269.80		Закрепление отсутствует	0.10
4	4	4929560.98	4376310.62		Закрепление отсутствует	0.10
5	5	4929572.01	4376335.23		Закрепление отсутствует	0.10
6	6	4929600.24	4376398.27		Закрепление отсутствует	0.10
7	7	4929612.91	4376390.82		Закрепление отсутствует	0.10
8	8	4929625.82	4376383.24		Закрепление отсутствует	0.10
9	9	4929638.74	4376375.65		Закрепление отсутствует	0.10
10	10	4929651.65	4376368.07		Закрепление отсутствует	0.10
11	11	4929664.56	4376360.48		Закрепление отсутствует	0.10
12	12	4929677.47	4376352.90		Закрепление отсутствует	0.10
13	13	4929690.38	4376345.31		Закрепление отсутствует	0.10
14	14	4929695.74	4376342.16		Закрепление отсутствует	0.10
15	15	4929688.42	4376313.25		Закрепление отсутствует	0.10
16	16	4929682.34	4376289.26		Закрепление отсутствует	0.10
17	17	4929662.42	4376256.33		Закрепление отсутствует	0.10
18	18	4929635.26	4376239.28		Закрепление отсутствует	0.10
19	19	4929614.39	4376238.25		Закрепление отсутствует	0.10
20	20	4929610.24	4376238.05		Закрепление отсутствует	0.10
21	21	4929601.06	4376400.10		Закрепление отсутствует	0.10
22	22	4929601.33	4376400.69		Закрепление отсутствует	0.10
23	23	4929603.08	4376404.58		Закрепление отсутствует	0.10
24	24	4929606.81	4376412.90		Закрепление отсутствует	0.10
25	25	4929664.87	4376388.46		Закрепление отсутствует	0.10
26	26	4929704.88	4376378.23		Закрепление отсутствует	0.10
27	27	4929698.16	4376351.70		Закрепление отсутствует	0.10
28	28	4929696.24	4376344.12		Закрепление отсутствует	0.10
29	29	4929691.50	4376346.91		Закрепление отсутствует	0.10
30	30	4929678.59	4376354.50		Закрепление отсутствует	0.10
31	31	4929665.68	4376362.09		Закрепление отсутствует	0.10
32	32	4929652.77	4376369.68		Закрепление отсутствует	0.10
33	33	4929639.87	4376377.27		Закрепление отсутствует	0.10

ПОЛНОВЕЩАТЕЛЬ

(подпись)

(инициалы, фамилия)

(полное наименование должности)

# АКТ ПРИЕМА-ПЕРЕДАЧИ ЗЕМЕЛЬНОГО УЧАСТКА

г. Севастополь

«05» сентября 2016 г.

Департамент по имущественным и земельным отношениям города Севастополя, расположенный по адресу: г. Севастополь, ул. Ленина, д. 2, ОГРН 1149204004025, ИНН 9204002115, именуемый в дальнейшем «Арендодатель», в лице временно исполняющего обязанности директора Кородченкова Романа Николаевича, действующего в интересах города федерального значения Севастополя, на основании Положения о Департаменте по имущественным и земельным отношениям города Севастополя, утвержденного постановлением Правительства Севастополя от 16.06.2015 № 521-ПП и распоряжения Губернатора города Севастополя от 07.06.2016 № 222-РГ/К «О возложении на Кородченкова Р.Н. исполнения обязанностей директора Департамента по имущественным и земельным отношениям города Севастополя», в интересах города федерального значения Севастополя, с одной стороны, передает, а Общество с ограниченной ответственностью «Промснабсервис», юридический адрес: 299055, г. Севастополь, ул. Хрусталева, д. 84, ОГРН 1149204038578, ИНН 9204018443, в лице генерального директора Кабанова Евгения Константиновича, действующего на основании Устава, с другой стороны, принимает многоконтурный земельный участок площадью 18641 кв. м (контур 1 площадью 16240,12 кв. м, контур 2 площадью 2400,74 кв. м), расположенный по адресу: Российская Федерация, г. Севастополь, Гагаринский район, ул. Тараса Шевченко (V микрорайон Камышовой бухты), с кадастровым номером 91:02:002010:27 (далее – земельный участок), с разрешенным видом использования – «для строительства и обслуживания жилого комплекса с объектами торговли».

Передача земельного участка в границах, установленных в кадастровой выписке о земельном участке от 12.04.2016 № 91/12/15-216365, осуществлена на основании договора аренды земли, заключенного «05» сентября 2016 между Департаментом по имущественным и земельным отношениям города Севастополя и Обществом с ограниченной ответственностью «Промснабсервис».

Стороны взаимных претензий не имеют.

Передал: «Арендодатель»

Принял: «Арендатор»





Управление государственной регистрации права и кадастра  
Севастополя

№ регистрации округа 91

Произведена государственная регистрация  
*договора аренды*

Дата регистрации *19.09.2016*

№ документа *91-01/001/2016-948/1*

№ государственного реестра *Черное ОА*



Е.В. Линкина

Всего в этом документе пронито,  
- пронумеровано, скреплено подписью  
и печатью *Е.В. Линкина* листов.  
Начальник Управления земельных отношений –  
заместитель директора Департамента по  
имущественным и земельным отношениям  
города Севастополя